

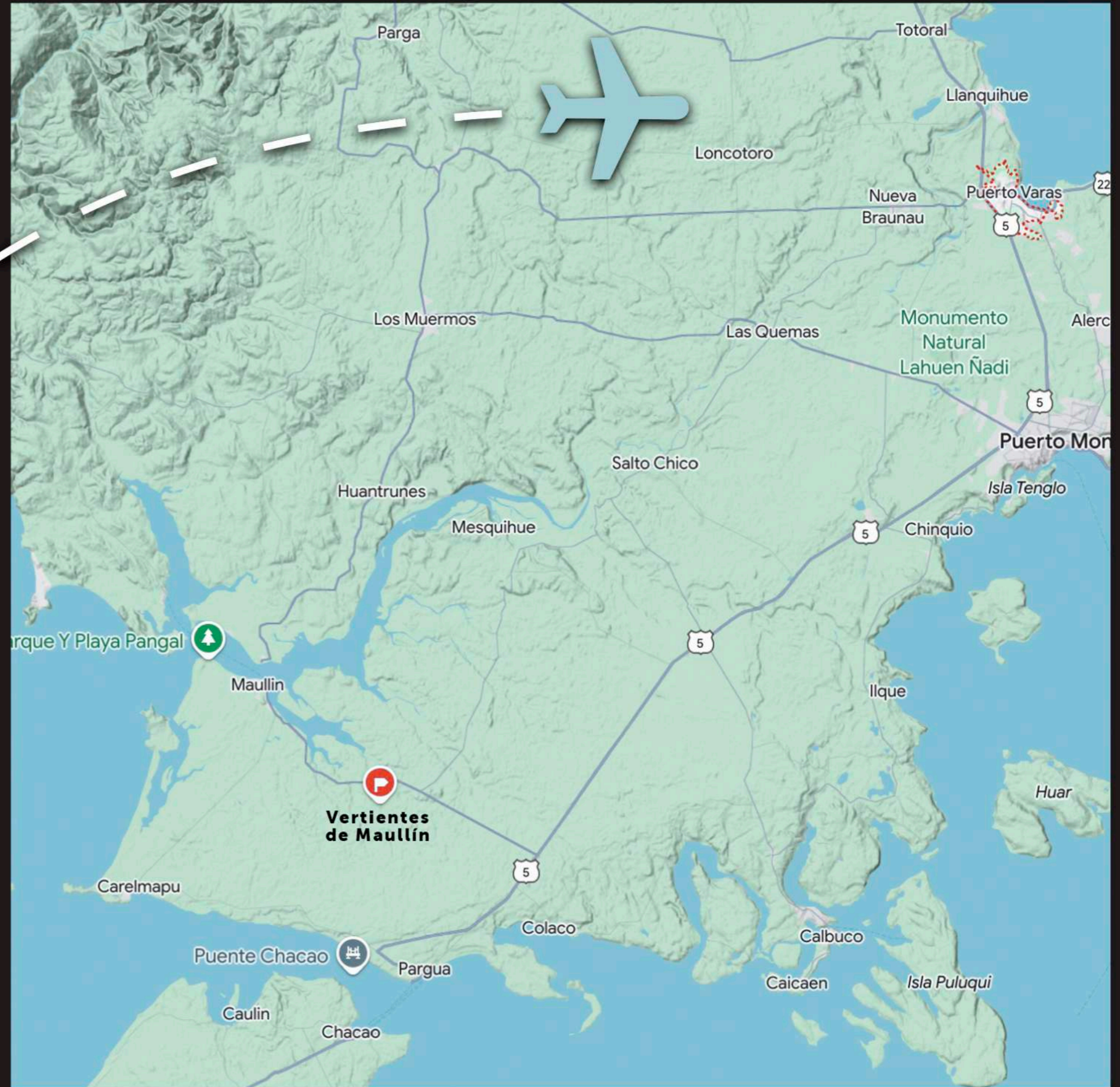


VERTIENTES DE MAULLIN
SEGUNDA ETAPA

VERTIENTES DE MAULLÍN X REGIÓN




Ubicación / Distancia



Parcelas Vertientes de Maullín

- 1 Exclusividad**
20 Parcelas agrícolas (algunas de ellas con orilla de camino). Todas con factibilidad real de luz y agua (poste en la entrada al terreno).
- 2 Conectividad**
A 40 minutos del Aeropuerto El Tepual, a 1 hora de Puerto Varas.
- 3 Ubicación**
Un entorno y ubicación privilegiados.
Mapa: <https://goo.gl/maps/P8mR3BBp6wyKXSaE8>
- 4 Servicios básicos en Maullín**
Hospital, bomba de bencina, ferretería, supermercado y más a solo a 13 minutos de distancia.




Un Emplazamiento Soñado

Proyecto Vertientes de Maullín cuenta con parcelas planas y vertientes naturales que pasan por más de 10 parcelas, además de algunas con vegetación nativa, que permiten apreciar toda la maravilla del Sur de Chile.

Se encuentra a minutos de ríos de pesca, tales como Río Maullín (Santuario de la Naturaleza), los cuales son visitados año a año por turistas, y a minutos del futuro puente del Chacao que conecta el continente con la Isla de Chiloé.






Características

- Rol Propio y listas para escriturar.
- Parcelas desde 5000 M2.
- Factibilidad real de Luz.
- Caminos terminados.
- Vertientes en el predio.
- Acceso directo en cualquier vehículo.
- Terrenos planos o con ligera pendiente.
- A 20 minutos del futuro puente que conecta con Chiloé.

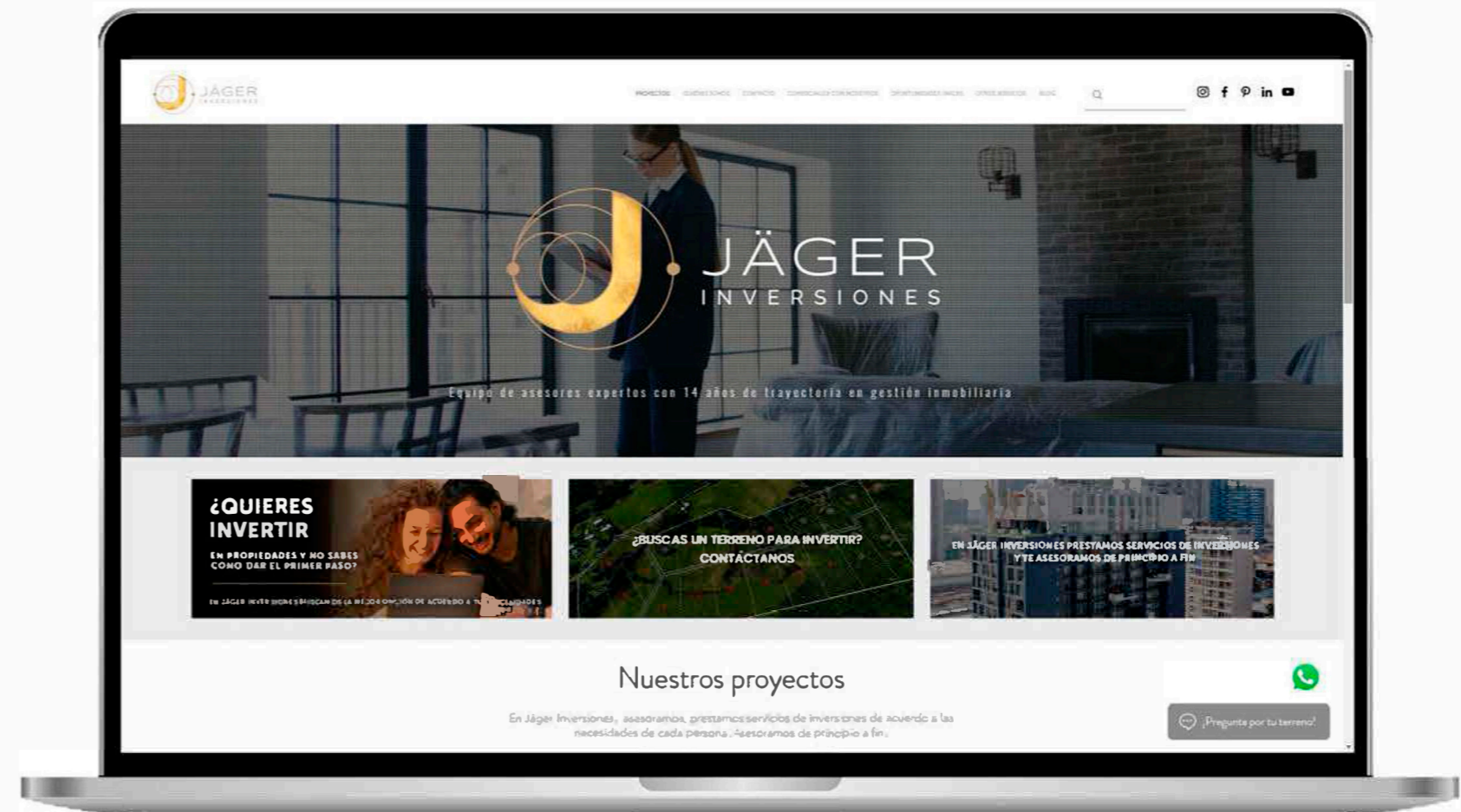


Contáctanos

 nicolas@jagerpropiedades.cl

 +56 9 6159 4730

 **La Reina, Santiago**





VERTIENTES DE MAULLÍN
SEGUNDA ETAPA

VERTIENTES DE MAULLÍN X REGIÓN

